



写真5 火山灰が積もった竪穴住居跡 ST141



写真6 焼失竪穴住居跡 ST9



写真7 竪穴住居跡ST9 出土鉄製紡錘車

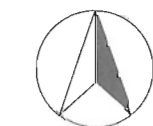


写真11 掘立柱建物跡 SB347

凡例

- 掘立柱建物跡
- 竪穴住居跡
- 川跡
- 平成22年度調査区



写真8 火山灰が積もった川跡



写真9 川跡から出土した木製皿



写真10 川跡から出土した墨書土器「寺」



写真12 柱穴SP16 出土須恵器壺

図3 2地区遺構配置図 (s=1:500)




写真14 竪穴住居跡ST1053とカマド(東から)

写真15 土坑SK1444と墨書土器(西から)




写真13 掘立柱建物群SB1040・1041他(南東から)



写真16 土坑SK1025(東から)



写真17 井戸跡SE1051(東から)



写真18 竪穴住居跡ST1030(北から)



写真19 竪穴住居跡ST1033(北から)



写真20 竪穴住居跡ST1140(北から)

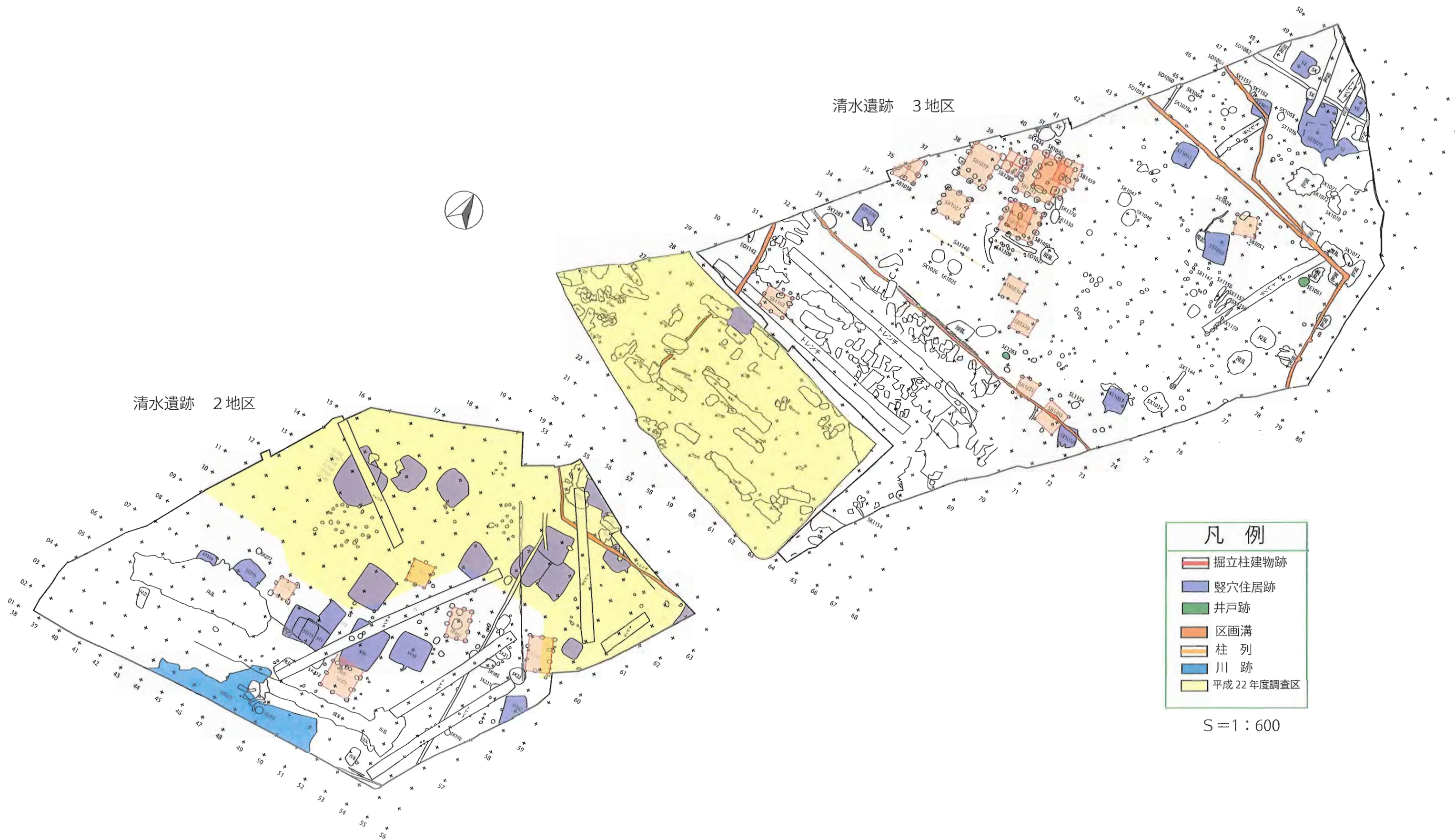


写真21 掘立柱建物跡SB1036(南から)



写真22 土坑SK1024(東から)

図4 3地区遺構配置図(s=1:500)



清水遺跡 2地区

清水遺跡 3地区

凡例

- 掘立柱建物跡
- 竪穴住居跡
- 井戸跡
- 区画溝
- 柱列
- 川跡
- 平成22年度調査区

S=1:600