

鎌倉上遺跡

遺跡番号 平成20年度登録
調査回数 第2次
所在地 米沢市窪田町小瀬字鎌倉上
北緯・東経 北緯37度57分6秒 東経140度6分43秒
調査委託者 山形県置賜総合支庁建設部道路計画課
起回事業 一般国道287号 米沢北バイパス道路改築事業(交付金・国道)に伴う緊急発掘調査
調査面積 3,500㎡
現地調査 平成22年6月1日～10月15日
調査担当者 菅原哲文(現場責任者)・山木巧
調査協力 米沢市教育委員会・窪田コミュニティセンター・置賜教育事務所
遺跡種別 集落跡
時代 古墳時代
遺構 竪穴住居跡・河川跡・溝跡・畝跡・土坑・柱穴
遺物 土師器・須恵器・陶磁器・木製品・石製品 (文化財認定箱数:36箱)



遺跡位置図(1:50,000)

調査の概要

鎌倉上遺跡は、米沢南陽道路の米沢北インターチェンジから西方約350mに所在する。遺跡は、鬼面川と最上川の2つの河川にはさまれた低地に立地する古墳時代の集落跡である。遺跡から北側約1kmには、前方後方墳の寶領塚古墳が位置している。

発掘調査は、国道287号米沢北バイパス建設に伴う緊急発掘調査として実施された。遺跡は、平成20年度に山形県教育委員会が行った試掘調査で確認され、新規

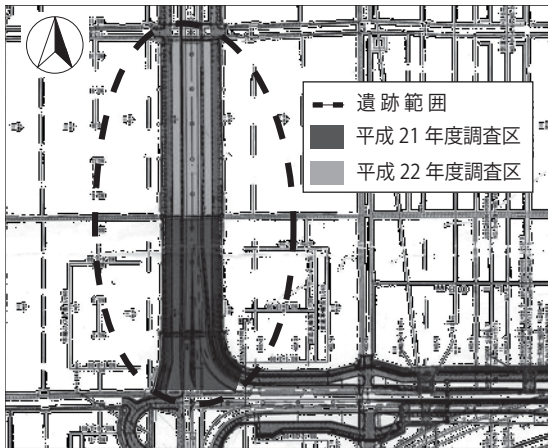
登録された。その結果、事業区に係る遺跡範囲の約7,000㎡について、財団法人山形県埋蔵文化財センターが山形県から委託を受け、記録保存を目的とした緊急発掘調査を実施することとなった。

発掘調査は、工事計画との調整から2カ年に亘り行われた。22年度の調査は、第1次調査区北側の約3500㎡を対象とし、6月初旬から10月中旬にかけて行った。

検出遺構と出土遺物

調査の結果、古墳時代の竪穴住居跡10棟をはじめ、土坑、溝跡、河川跡、畑の畝跡が確認された。

竪穴住居跡は、いずれも平面形が方形で、一辺の長さが約3.5～6mを測る。ST105住居跡は、火災で焼失した住居跡と考えられ、住居の柱材や屋根材が炭化した状態で認められた。ST102・103住居跡でも、柱材や構築材の一部が出土している。これらの住居跡には、食物を煮炊きするためのカマドが備えられている。ST102住居跡は、煙道が伴うカマドが良好に残っており、調理具として使った甕などが一括して認められる。カマドの脇や住居内に備えられた貯蔵穴からは、土師器の壺が完全な形で出土している。これらの出土した遺物の特徴やカマドの存在から古墳時代後期の住居跡と推定される。



調査区概要図 (1 : 4000)

SK133 土坑では、木製容器や板材、土師器坑、栗の実が出土しており、貯蔵穴の性格が推定される。調査区中央では、東西方向に延びる河川跡が検出された。幅約 10m、深さは約 1.5m で、泥炭が厚く堆積する。集落の廃絶後に堆積が進み、埋没したと推定される。

出土遺物は、土師器、須恵器、木製品、石製品などがある。主に竪穴住居跡やその周辺から多く出土している。土師器の器種は、煮炊き用の甕、米を蒸すための甑、貯蔵用の壺、食物を盛り付ける坏、高い台が付く高坏が認められる。出土量は少ないが、窯で焼かれた須恵器も出土している。器種は坏が中心で、他地域で生産されたものが流通したと考えられる。木製品は、装飾を施した大型の容器などが確認された。捨て場からは、竹櫛状の材料を結んで黒漆を塗った結齒式竪櫛が出土しており、集落跡からの出土は珍しいといえる。石製品では、2 点の石製模造品が出土した。勾玉形をしたものは、集落の祭祀に用いられたものと推測される。住居内からは、糸を紡ぐために用いた紡錘車の一部も出土している。

まとめ


今回の調査では、第 1 次調査で確認された古墳時代前期以外に、古墳時代後期を中心とした集落跡の存在が明らかになった。東西に延びる河川跡を境として、南側に古墳時代前期、北側には古墳時代後期の集落が分布する様相が認められる。また、住居の建築部材が良好に残されていた焼失住居が確認された。遺物では、土師器をはじめとする多様な遺物が多く出土した。特に住居内からまとまって確認された遺物は、古墳時代の日常生活を具体的に復元できる良好な資料といえる。



調査区全景 (北から)



調査区作業状況 (西から)



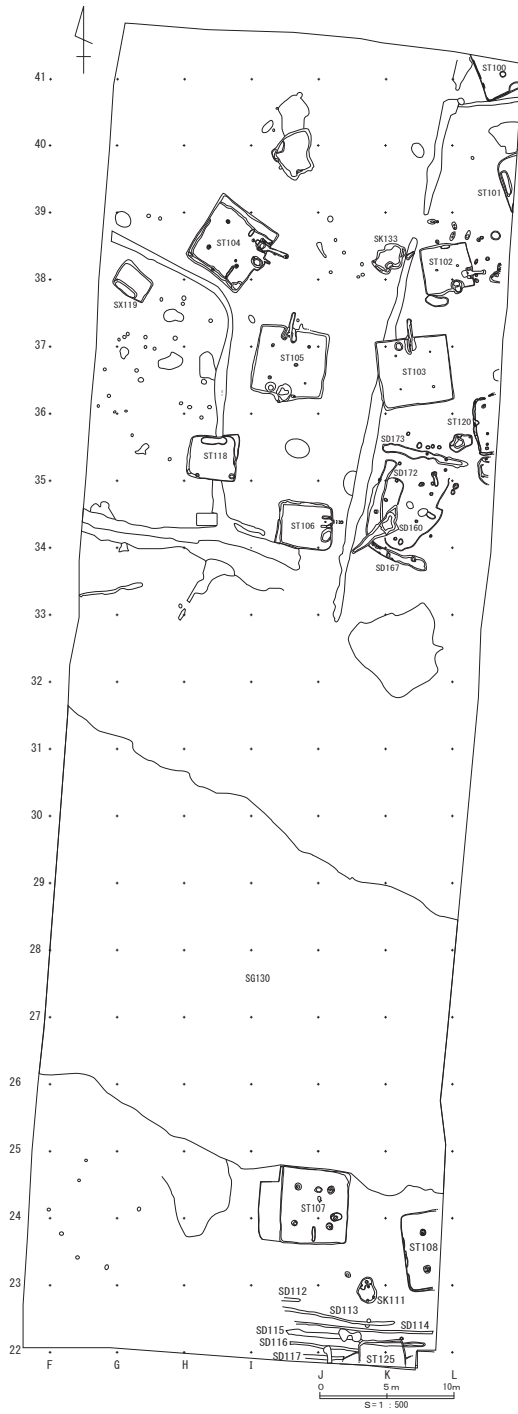
石製模造品の出土状況



捨て場出土の勾玉形石製品



竪櫛の出土状況



鎌倉上遺跡第2次発掘調査区遺構配置図



S T 102 住居跡完掘状況 (東から)



S T 102 住居跡内土坑の遺物出土



S T 102 住居跡カマド完掘状況



S T 104 住居跡遺物出土状況 (西から)



S T 107・108 住居跡完掘状況 (西から)



S T 103 住居跡床面検出状況 (北から)



S T 103 住居跡カマド遺物出土 (南から)



S T 105 住居跡遺物出土状況 (南から)



S T 105 住居跡南東隅遺物出土 (東から)



S T 106 住居跡遺物出土 (東から)



S T 106 住居跡内遺物出土



S K 133 土坑内遺物出土状況



調査区東側の溝状遺構 (北から)



竪穴住居跡から出土した遺物