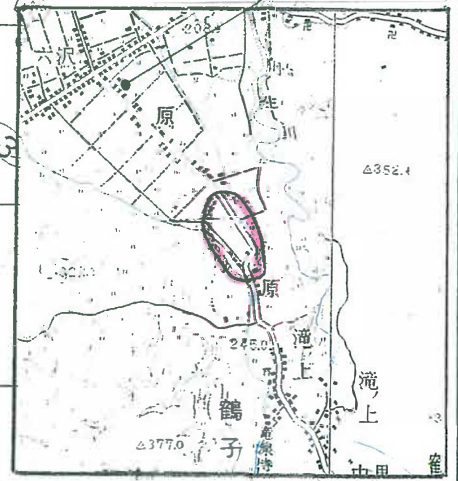
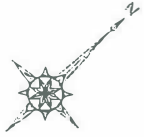
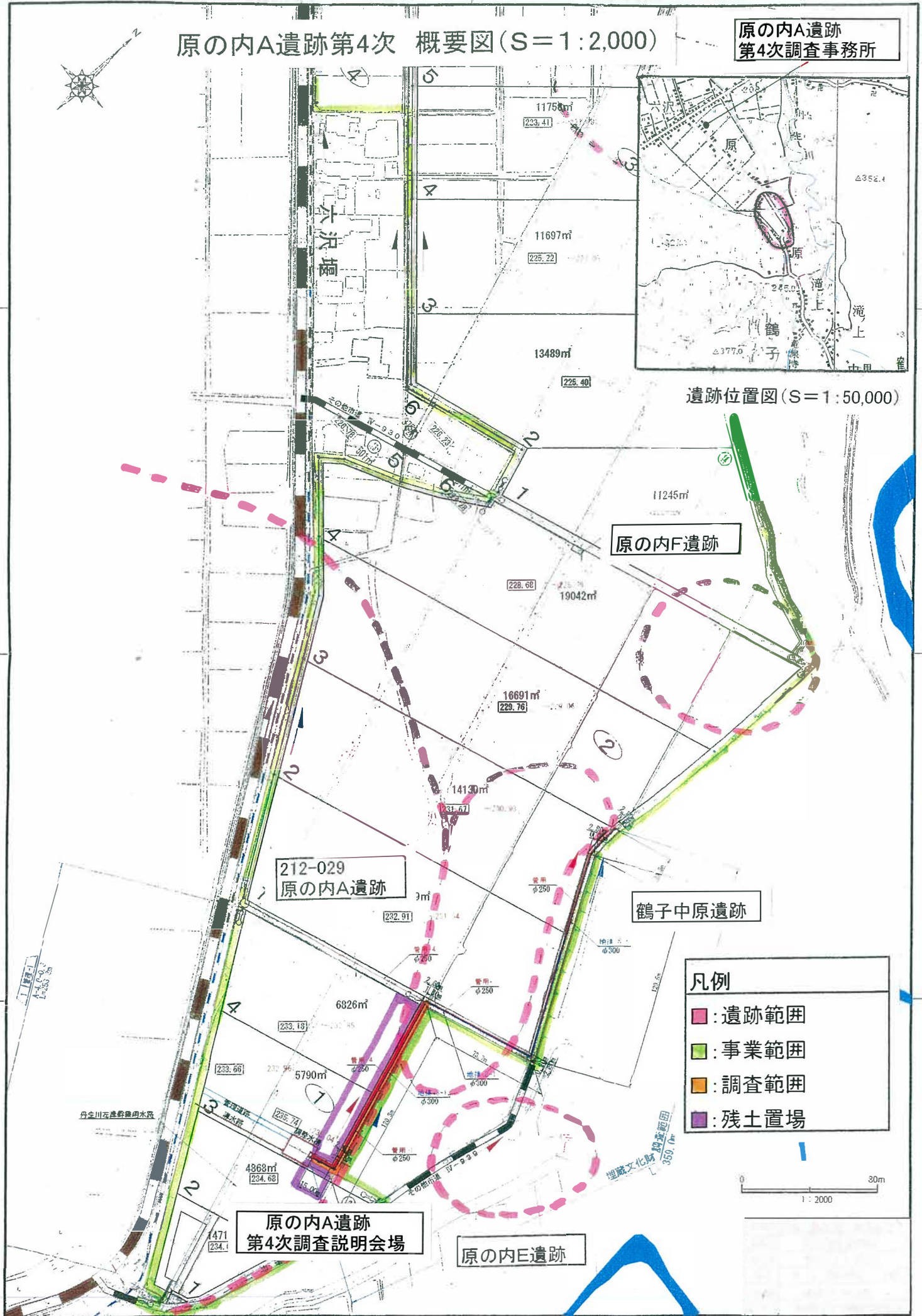


原の内A遺跡第4次 概要図(S=1:2,000)

原の内A遺跡
第4次調査事務所



遺跡位置図(S=1:50,000)



原の内F遺跡

鶴子中原遺跡

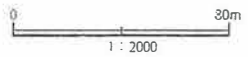
212-029
原の内A遺跡

原の内A遺跡
第4次調査説明会場

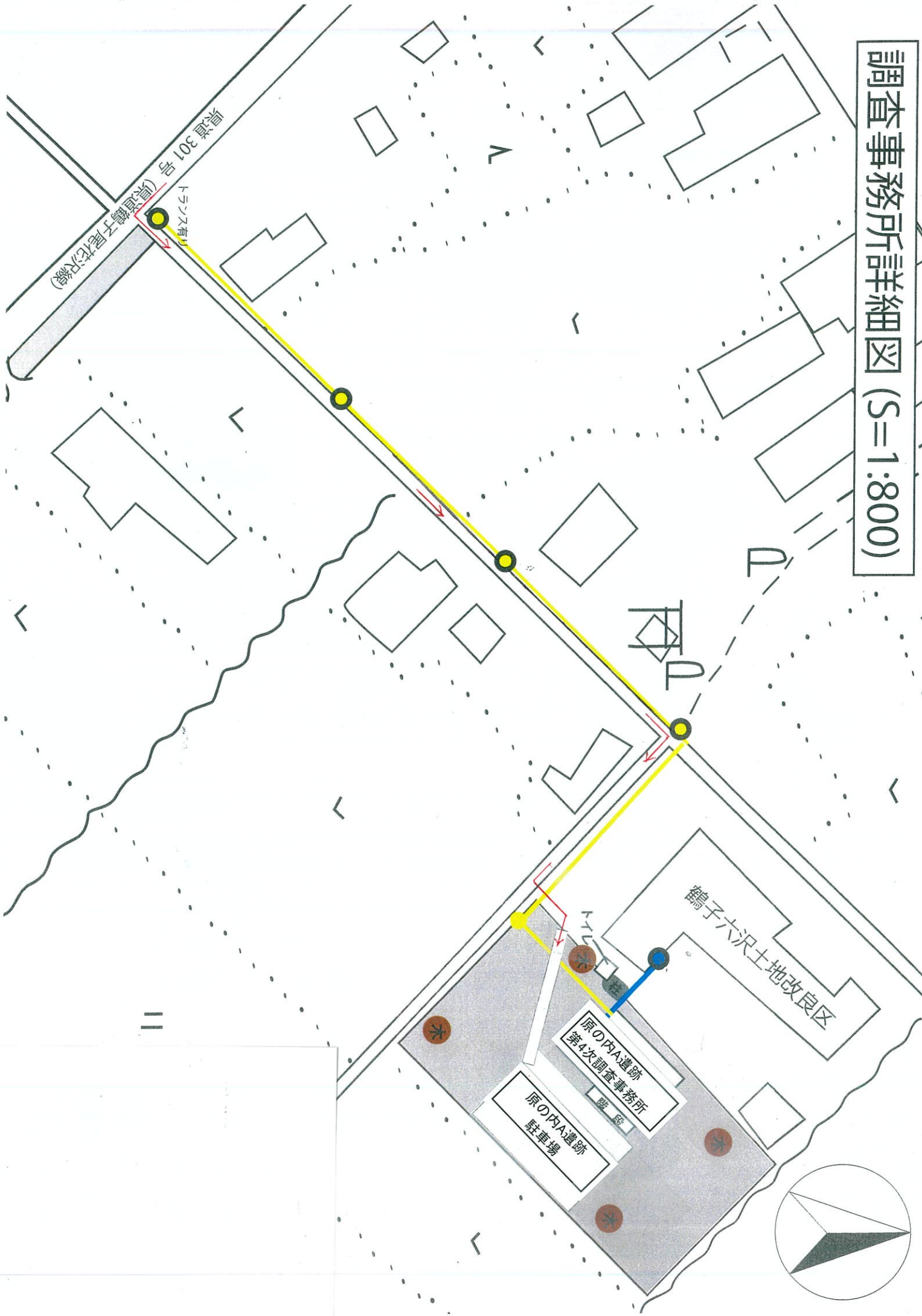
原の内E遺跡

凡例

- : 遺跡範囲
- : 事業範囲
- : 調査範囲
- : 残土置場



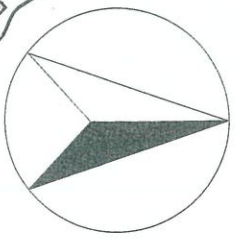
調査事務所詳細図 (S=1:800)



鶴子六沢土地改良区

原の内A遺跡
第4次調査事務所
駐車場

原の内A遺跡
駐車場



11