

## 鶴ヶ岡城跡（第4次）

遺跡番号 203-044

調査担当者 草野潤平・水戸部秀樹・志鎌久悦

所在地 山形県鶴岡市馬場町地内

遺跡種別 城館跡

調査委託者 庄内総合支庁建設部道路計画課

時代 近世

起回事業 街路整備業（防災・安全交付金）

受託期間 令和5年4月1日～令和6年3月31日

現地調査 令和4年5月26日～10月31日

作業工程表		4月	5月	6月	7月	8月	9月	10月	11月	12月	1月	2月	3月	
作業項目	記録類整理	[進捗バー]												
	遺物洗浄	[進捗バー]												
	注記	完了												
	接合・復元	完了												
	実測	[進捗バー]												
	拓本	[進捗バー]												
	トレース	[進捗バー]												
	写真撮影	[進捗バー]												
	編集・レイアウト	[進捗バー]												
	原稿執筆	[進捗バー]												
	遺物・記録類収納	[進捗バー]												
	印刷・製本	[進捗バー]												




写真整理・台帳作成



土橋部材洗浄




陶器・瓦の拓本



陶磁器実測



土橋部材実測




土橋部材の3次元写真計測



デジタルトレース



木製品写真撮影



3次元計測用写真撮影